



АДМИНИСТРАЦИЯ ГОРОДА ПЕРМИ
ДЕПАРТАМЕНТ ЗЕМЕЛЬНЫХ ОТНОШЕНИЙ

РЕШЕНИЕ

о размещении объектов № 1599 от 16.11.2018

г. Пермь, ул. Сибирская, 15

Департамент земельных отношений администрации города Перми в соответствии с пунктом 3 статьи 39.36 Земельного кодекса Российской Федерации, Положением о порядке и условиях размещения объектов на землях или земельных участках, находящихся в государственной или муниципальной собственности, на территории Пермского края без предоставления земельных участков и установления сервитутов, утвержденным постановлением Правительства Пермского края от 22.07.2015 № 478-п

разрешает МКУ «Пермблагоустройство» (ИНН 5902293435, ОГРН 1065902058364, место нахождения: 614000, Пермский край, г. Пермь, ул. Ленина, 25)

размещение объекта проезды, в том числе вдольтрассовые, и подъездные дороги, для размещения которых не требуется разрешения на строительство

на землях: государственная собственность на которые не разграничена

на срок 1 год

местоположение: Пермский край, г. Пермь, Свердловский район, ул. Героев Хасана

способ размещения объекта: наземный

Территория, согласно схеме, расположена в зоне с особым условием использования территорий: приаэродромная территория аэродрома аэропорта Большое Савино.

МКУ «Пермблагоустройство»:

Соблюдать правила охранных зон воздушного пространства, установленные постановлением Правительства Российской Федерации от 11.03.2010 № 138 «Об утверждении Федеральных правил использования воздушного пространства Российской Федерации»;

Приложение: схема предполагаемых к использованию земель или части земельного участка на 1 л. в 1 экз.

Начальник отдела предоставления
земельных участков по работе
с юридическими лицами








Н.М. Санникова

C
↑
10



Номер точки	X	Y
1	510640,87	2233401,15
2	510646,70	2233418,52
3	510642,47	2233419,85
4	510638,59	2233420,93
5	510635,82	2233412,34
6	510628,89	2233414,39
7	510627,78	2233416,22
8	510628,03	2233415,67
9	510628,19	2233415,13
10	510628,34	2233414,31
11	510628,40	2233413,40
12	510628,24	2233412,21
13	510627,92	2233411,24
14	510627,39	2233410,24
15	510626,72	2233409,47
16	510631,54	2233407,99
17	510634,22	2233403,15

УСЛОВНЫЕ ОБОЗНАЧЕНИЯ:

-  - граница кадастрового квартала
 59:01:4413652 - номер кадастрового квартала
 - красная линия
 - граница земельного участка, имеющиеся
 в ЕГРН сведения о которой, достаточны
 для определения её местоположения
 59:01:4413652:5258 - кадастровый номер земельного участка
 - границы охранных зон по сведениям ЕГРН
 •1 - точки поворота границ вновь образованных земельных
 участков
 59:01:4413652:3У1 - номер вновь образованного земельного участка
 - границы вновь образованного земельного участка

Объект: "Реконструкция автомобильной дороги от ул. Героев Хасана до дома № 151а по ул. Героев Хасана с обустройством площадки для разворота общественного транспорта".
Местоположение: Пермский край, г. Пермь, Свердловский район, ул. Героев Хасана
Площадь земель или части земельного участка - 196 кв.м

Документ создан в электронной форме. № СЭД-059-24/11-01-13-И-11 от 09.11.2018. Исполнитель: Глушаева Л.Г.
Страница 1 из 3. Страница создана: 07.11.2018 14:40

Формат А4